



VERBALE DI OMOLOGAZIONE DI CORSA IN MONTAGNA


VILLARFOCCHIARDO (TO)



LUOGHI DEL PERCORSO



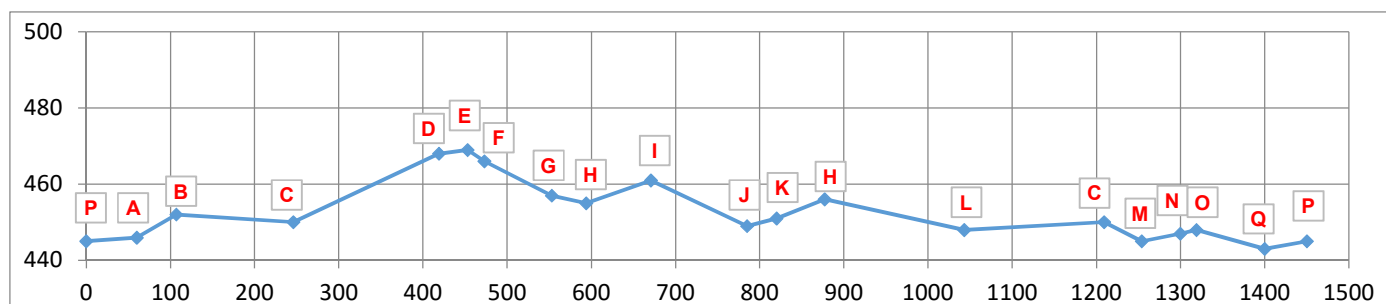
<div>  VILLARFOCCHIARDO (TO) - AN SAI E AN LAI PER LI CASTAGNE' CAMPIONATO REGIONALE GIOVANILE A STAFFETTA DI CORSA IN MONTAGNA </div>						
PERCORSO RAGAZZI/E						
LOCALITA'	DISTANZA in METRI	QUOTA	TIPO TERRENO	DIFFERENZA QUOTE	DIFFERENZA DISTANZE	PENDENZA %
PARTENZA: Villarfocchiardo - Centro Polifunzionale	0	445				
Uscita cancello	60	446	sterrato	1	60	1,67%
Inizio discesa su sentiero	107	452	sterrato	6	47	12,77%
Incrocio salita/discesa vari percorsi	246	450	sentiero	-2	139	-1,44%
Incrocio giro lungo	419	468	sentiero	18	173	10,40%
Ponte	453	469	sentiero	1	34	2,94%
Incrocio	473	466	sentiero	-3	20	-15,00%
Incrocio giro lungo	553	457	sentiero	-9	80	-11,25%
Incrocio giro lungo	594	455	sentiero	-2	41	-4,88%
Incrocio giro lungo	671	461	sentiero	6	77	7,79%
Inizio asfalto	785	449	sentiero	-12	114	-10,53%
Fine asfalto	820	451	asfalto	2	35	5,71%
Incrocio giro lungo	877	456	sentiero	5	57	8,77%
Ponte	1043	448	sentiero	-8	166	-4,82%
Incrocio salita/discesa vari percorsi	1209	450	sentiero	2	166	1,20%
Incrocio strada sterrata	1254	445	sentiero	-5	45	-11,11%
Entrata cancello basso	1300	447	sterrato	2	46	4,35%
Punto su prato interno centro polifunzionale	1319	448	sentiero	1	19	5,26%
Entrata sede AIB	1400	443	sterrato	-5	81	-6,17%
ARRIVO: Villarfocchiardo - Centro Polifunzionale	1450	445	sterrato	2	50	4,00%

 VILLARFOCCHIARDO (TO) - AN SAI E AN LAI PER LI CASTAGNE' CAMPIONATO REGIONALE GIOVANILE A STAFFETTA DI CORSA IN MONTAGNA	
PERCORSO RAGAZZI/E	
DATI TECNICI	
METRI DI SALITA	764
DISLIVELLO TOTALE SALITA	46
PENDENZA MEDIA SALITA %	6,02%
METRI DI DISCESA	686
DISLIVELLO TOTALE DISCESA	-46
PENDENZA MEDIA DISCESA %	-6,71%
METRI DI PIANURA	0
METRI DI ASFALTO	35
LUNGHEZZA TOTALE	1450
PERCENTUALE DI ASFALTO SUL TOTALE DEL PERCORSO	2,41%
PUNTO MASSIMO	469
PUNTO MINIMO	443
OMOLOGATO PER:	CATEGORIA RAGAZZI/E
DATA OMOLOGAZIONE	16 aprile 2016
OMOLOGATORE	COMUNANZA DIEGO

VILLARFOCCHIARDO (TO) - AN SAI E AN LAI PER LI CASTAGNE'

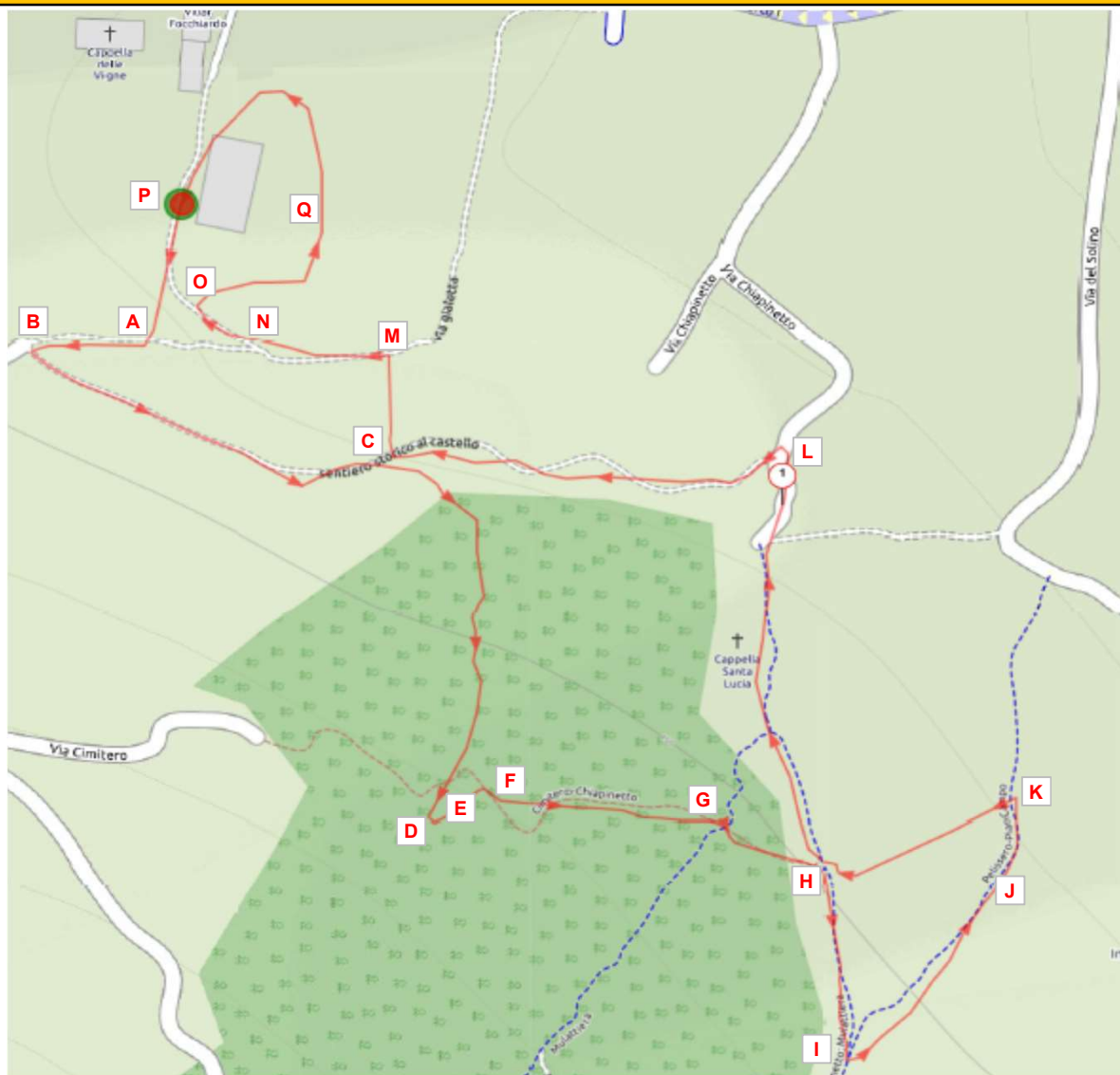
PERCORSO RAGAZZI/E

ALTIMETRIA




LEGENDA


PUNTI	LOCALITA'	DISTANZA in METRI	QUOTA
P	PARTENZA: Villarfocchiardo - Centro Polifunzionale	0	445
A	Uscita cancello	60	446
B	Inizio discesa su sentiero	107	452
C	Incrocio salita/discesa vari percorsi	246	450
D	Incrocio giro lungo	419	468
E	Ponte	453	469
F	Incrocio	473	466
G	Incrocio giro lungo	553	457
H	Incrocio giro lungo	594	455
I	Incrocio giro lungo	671	461
J	Inizio asfalto	785	449
K	Fine asfalto	820	451
H	Incrocio giro lungo	877	456
L	Ponte	1043	448
C	Incrocio salita/discesa vari percorsi	1209	450
M	Incrocio strada sterrata	1254	445
N	Entrata cancello basso	1300	447
O	Punto su prato interno centro polifunzionale	1319	448
Q	Entrata sede AIB	1400	443
P	ARRIVO: Villarfocchiardo - Centro Polifunzionale	1450	445




Percorso:

P - A - B - C - D - E - F - G - H - I - J - K - H - L - C - M - N - O - Q - P

<div>  VILLARFOCCHIARDO (TO) - AN SAI E AN LAI PER LI CASTAGNE' CAMPIONATO REGIONALE GIOVANILE A STAFFETTA DI CORSA IN MONTAGNA </div>						
PERCORSO CADETTE						
LOCALITA'	DISTANZA in METRI	QUOTA	TIPO TERRENO	DIFFERENZA QUOTE	DIFFERENZA DISTANZE	PENDENZA %
PARTENZA: Villarfocchiardo - Centro Polifunzionale	0	445				
Uscita cancello	60	446	sterrato	1	60	1,67%
Inizio discesa su sentiero	107	452	sterrato	6	47	12,77%
Incrocio salita/discesa vari percorsi	246	450	sentiero	-2	139	-1,44%
Incrocio giro medio	419	468	sentiero	18	173	10,40%
Cimitero (1°passaggio)	486	477	sentiero	9	67	13,43%
	532	474	sentiero	-3	46	-6,52%
	551	476	sentiero	2	19	10,53%
Cimitero (2°passaggio)	600	477	sentiero	1	49	2,04%
Inizio tratto in discesa ed asfalto	695	488	sentiero	11	95	11,58%
Ponte	800	491	asfalto	3	105	2,86%
Fine asfalto - incrocio discesa	813	491	asfalto	0	13	0,00%
Fine salita - inizio discesa	884	503	sentiero	12	71	16,90%
inizio asfalto	942	493	sentiero	-10	58	-17,24%
Ponte - incrocio salita - fine asfalto	965	491	asfalto	-2	23	-8,70%
	1196	466	sentiero	-25	231	-10,82%
Incrocio giro medio - fine discesa - inizio salita	1277	456	sentiero	-10	81	-12,35%
Fine salita - inizio discesa	1431	478	sentiero	22	154	14,29%
Incrocio strada	1560	464	sterrato	-14	129	-10,85%
Incrocio giro medio	1593	461	sterrato	-3	33	-9,09%
Inizio asfalto	1706	449	sentiero	-12	113	-10,62%
Fine asfalto	1744	451	asfalto	2	38	5,26%
Incrocio giro medio	1798	456	sterrato	5	54	9,26%
Ponte	1971	448	sentiero	-8	173	-4,62%
Incrocio salita/discesa vari percorsi	2130	450	sentiero	2	159	1,26%
Incrocio strada sterrata	2175	445	sentiero	-5	45	-11,11%
Entrata cancello basso	2221	447	sterrato	2	46	4,35%
Punto su prato interno centro polifunzionale	2240	448	sentiero	1	19	5,26%
Entrata sede AIB	2321	443	sterrato	-5	81	-6,17%

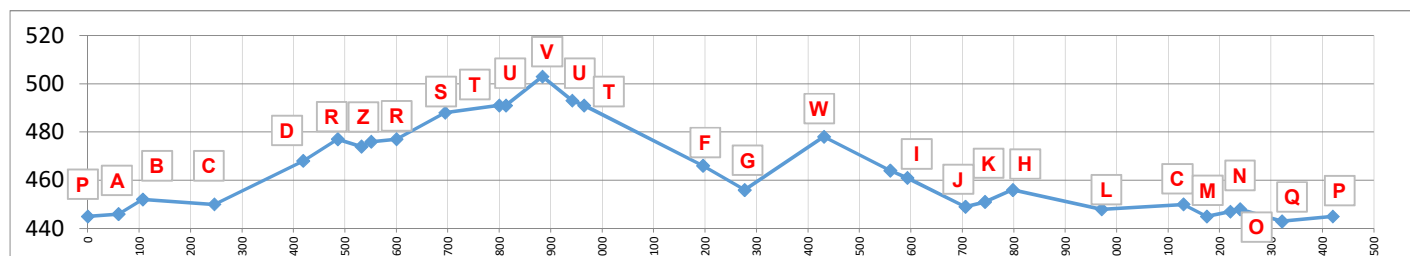
 VILLARFOCCHIARDO (TO) - AN SAI E AN LAI PER LI CASTAGNE' CAMPIONATO REGIONALE GIOVANILE A STAFFETTA DI CORSA IN MONTAGNA						
PERCORSO CADETTE						
LOCALITA'	DISTANZA in METRI	QUOTA	TIPO TERRENO	DIFFERENZA QUOTE	DIFFERENZA DISTANZE	PENDENZA %
ARRIVO: Villarfocchiardo - Centro Polifunzionale	2420	445	sterrato	2	99	2,02%

 VILLARFOCCHIARDO (TO) - AN SAI E AN LAI PER LI CASTAGNE' CAMPIONATO REGIONALE GIOVANILE A STAFFETTA DI CORSA IN MONTAGNA	
PERCORSO CADETTE	
DATI TECNICI	
METRI DI SALITA	1255
DISLIVELLO TOTALE SALITA	99
PENDENZA MEDIA SALITA %	7,89%
METRI DI DISCESA	1152
DISLIVELLO TOTALE DISCESA	-99
PENDENZA MEDIA DISCESA %	-8,59%
METRI DI PIANURA	13
METRI DI ASFALTO	179
LUNGHEZZA TOTALE	2420
PERCENTUALE DI ASFALTO SUL TOTALE DEL PERCORSO	7,40%
PUNTO MASSIMO	503
PUNTO MINIMO	443
OMOLOGATO PER:	CATEGORIA CADETTE
DATA OMOLOGAZIONE	16 aprile 2016
OMOLOGATORE	COMUNANZA DIEGO

VILLARFOCCHIARDO (TO) - AN SAI E AN LAI PER LI CASTAGNE'

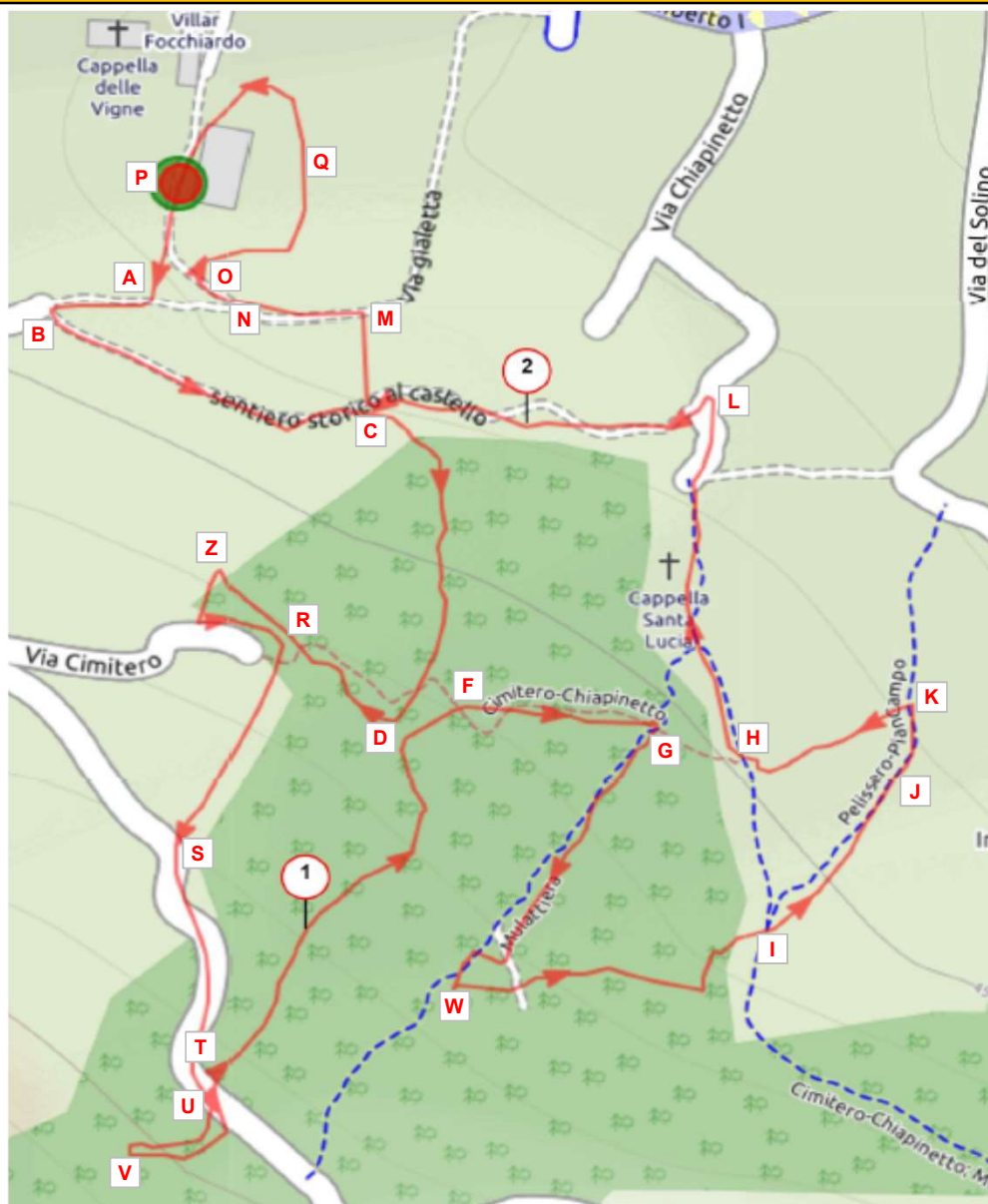
PERCORSO CADETTE

ALTIMETRIA




LEGENDA


PUNTI	LOCALITA'	DISTANZA in METRI	QUOTA
P	PARTENZA: Villarfocchiardo - Centro Polifunzionale	0	445
A	Uscita cancello	60	446
B	Inizio discesa su sentiero	107	452
C	Incrocio salita/discesa vari percorsi	246	450
D	Incrocio giro medio	419	468
R	Cimitero (1°passaggio)	486	477
Z		532	474
		551	476
R	Cimitero (2°passaggio)	600	477
S	Inizio tratto asfalto	695	488
T	Ponte	800	491
U	Fine asfalto - incrocio discesa	813	491
V	Fine salita - inizio discesa	884	503
U	inizio asfalto	942	493
T	Ponte - incrocio salita - fine asfalto	965	491
F	Incrocio	1196	466
G	Incrocio giro medio - fine discesa - inizio salita	1277	456
W	Fine salita - inizio discesa	1431	478
	Incrocio strada	1560	464
I	Incrocio giro medio	1593	461
J	Inizio asfalto	1706	449
K	Fine asfalto	1744	451
H	Incrocio giro medio	1798	456
L	Ponte	1971	448
C	Incrocio salita/discesa vari percorsi	2130	450
M	Incrocio strada sterrata	2175	445
N	Entrata cancello basso	2221	447
O	Punto su prato interno centro polifunzionale	2240	448
Q	Entrata sede AIB	2321	443
P	ARRIVO: Villarfocchiardo - Centro Polifunzionale	2420	445




Percorso:

P - A - B - C - D - R - Z - R - S - T - U - V - U - T - F - G - W - I - J - K - H - L - C - M - N - O - Q - P

<div>  VILLARFOCCHIARDO (TO) - AN SAI E AN LAI PER LI CASTAGNE' CAMPIONATO REGIONALE GIOVANILE A STAFFETTA DI CORSA IN MONTAGNA </div>						
PERCORSO CADETTI E ALLIEVE						
LOCALITA'	DISTANZA in METRI	QUOTA	TIPO TERRENO	DIFFERENZA QUOTE	DIFFERENZA DISTANZE	PENDENZA %
PARTENZA: Villarfocchiardo - Centro Polifunzionale	0	445				
Uscita cancello	60	446	sterrato	1	60	1,67%
Inizio discesa su sentiero	107	452	sterrato	6	47	12,77%
Incrocio salita/discesa vari percorsi	246	450	sentiero	-2	139	-1,44%
Incrocio giro lungo	419	468	sentiero	18	173	10,40%
Ponte	453	469	sentiero	1	34	2,94%
Incrocio	473	466	sentiero	-3	20	-15,00%
Incrocio giro lungo	553	457	sentiero	-9	80	-11,25%
Incrocio giro lungo	594	455	sentiero	-2	41	-4,88%
Incrocio giro lungo	671	461	sentiero	6	77	7,79%
Inizio asfalto	785	449	sentiero	-12	114	-10,53%
Fine asfalto	820	451	asfalto	2	35	5,71%
Incrocio giro lungo	877	456	sentiero	5	57	8,77%
Ponte	1043	448	sentiero	-8	166	-4,82%
Incrocio salita/discesa vari percorsi	1209	450	sentiero	2	166	1,20%
Incrocio strada sterrata	1254	445	sentiero	-5	45	-11,11%
Uscita cancello	1334	448	sterrato	3	80	3,75%
Inizio discesa su sentiero	1381	452	sterrato	4	47	8,51%
Incrocio salita/discesa vari percorsi	1520	450	sentiero	-2	139	-1,44%
Incrocio giro medio	1693	467	sentiero	17	173	9,83%
Cimitero (1°passaggio)	1760	477	sentiero	10	67	14,93%
	1806	474	sentiero	-3	46	-6,52%
	1825	476	sentiero	2	19	10,53%
Cimitero (2°passaggio)	1874	477	sentiero	1	49	2,04%
Inizio tratto in discesa ed asfalto	1969	488	sentiero	11	95	11,58%
Ponte	2074	491	asfalto	3	105	2,86%
Fine asfalto - incrocio discesa	2087	491	asfalto	0	13	0,00%
Fine salita - inizio discesa	2158	503	sentiero	12	71	16,90%
inizio asfalto	2216	493	sentiero	-10	58	-17,24%

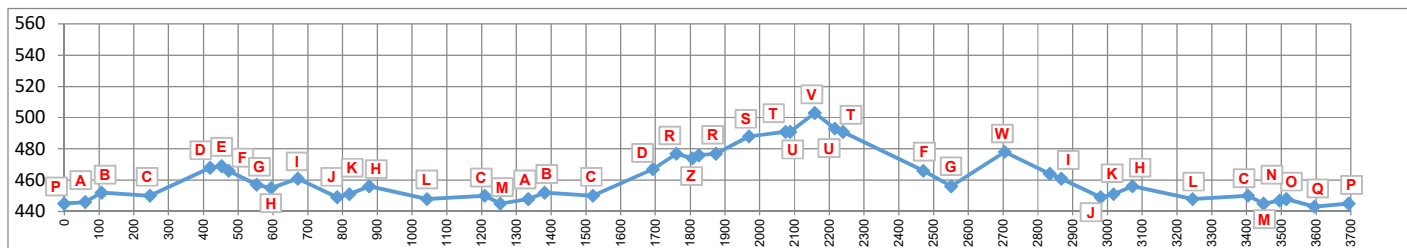
 VILLARFOCCHIARDO (TO) - AN SAI E AN LAI PER LI CASTAGNE' CAMPIONATO REGIONALE GIOVANILE A STAFFETTA DI CORSA IN MONTAGNA						
PERCORSO CADETTI E ALLIEVE						
LOCALITA'	DISTANZA in METRI	QUOTA	TIPO TERRENO	DIFFERENZA QUOTE	DIFFERENZA DISTANZE	PENDENZA %
Ponte - incrocio salita - fine asfalto	2239	491	asfalto	-2	23	-8,70%
	2470	466	sentiero	-25	231	-10,82%
Incrocio giro medio - fine discesa - inizio salita	2551	456	sentiero	-10	81	-12,35%
Fine salita - inizio discesa	2705	478	sentiero	22	154	14,29%
Incrocio strada	2834	464	sterrato	-14	129	-10,85%
Incrocio giro medio	2867	461	sterrato	-3	33	-9,09%
Inizio asfalto	2980	449	sentiero	-12	113	-10,62%
Fine asfalto	3018	451	asfalto	2	38	5,26%
Incrocio giro medio	3072	456	sterrato	5	54	9,26%
Ponte	3245	448	sentiero	-8	173	-4,62%
Incrocio salita/discesa vari percorsi	3404	450	sentiero	2	159	1,26%
Incrocio strada sterrata	3449	445	sentiero	-5	45	-11,11%
Entrata cancello basso	3495	447	sterrato	2	46	4,35%
Punto su prato interno centro polifunzionale	3514	448	sentiero	1	19	5,26%
Entrata sede AIB	3595	443	sterrato	-5	81	-6,17%
ARRIVO: Villarfocchiardo - Centro Polifunzionale	3694	445	sterrato	2	99	2,02%

 VILLARFOCCHIARDO (TO) - AN SAI E AN LAI PER LI CASTAGNE' CAMPIONATO REGIONALE GIOVANILE A STAFFETTA DI CORSA IN MONTAGNA	
PERCORSO CADETTI E ALLIEVE	
DATI TECNICI	
METRI DI SALITA	1924
DISLIVELLO TOTALE SALITA	140
PENDENZA MEDIA SALITA %	7,28%
METRI DI DISCESA	1757
DISLIVELLO TOTALE DISCESA	-140
PENDENZA MEDIA DISCESA %	-7,97%
METRI DI PIANURA	13
METRI DI ASFALTO	214
LUNGHEZZA TOTALE	3694
PERCENTUALE DI ASFALTO SUL TOTALE DEL PERCORSO	5,79%
PUNTO MASSIMO	503
PUNTO MINIMO	443
OMOLOGATO PER:	CATEGORIA CADETTI e ALLIEVE
DATA OMOLOGAZIONE	16 aprile 2016
OMOLOGATORE	COMUNANZA DIEGO

VILLARFOCCHIARDO (TO) - AN SAI E AN LAI PER LI CASTAGNE'

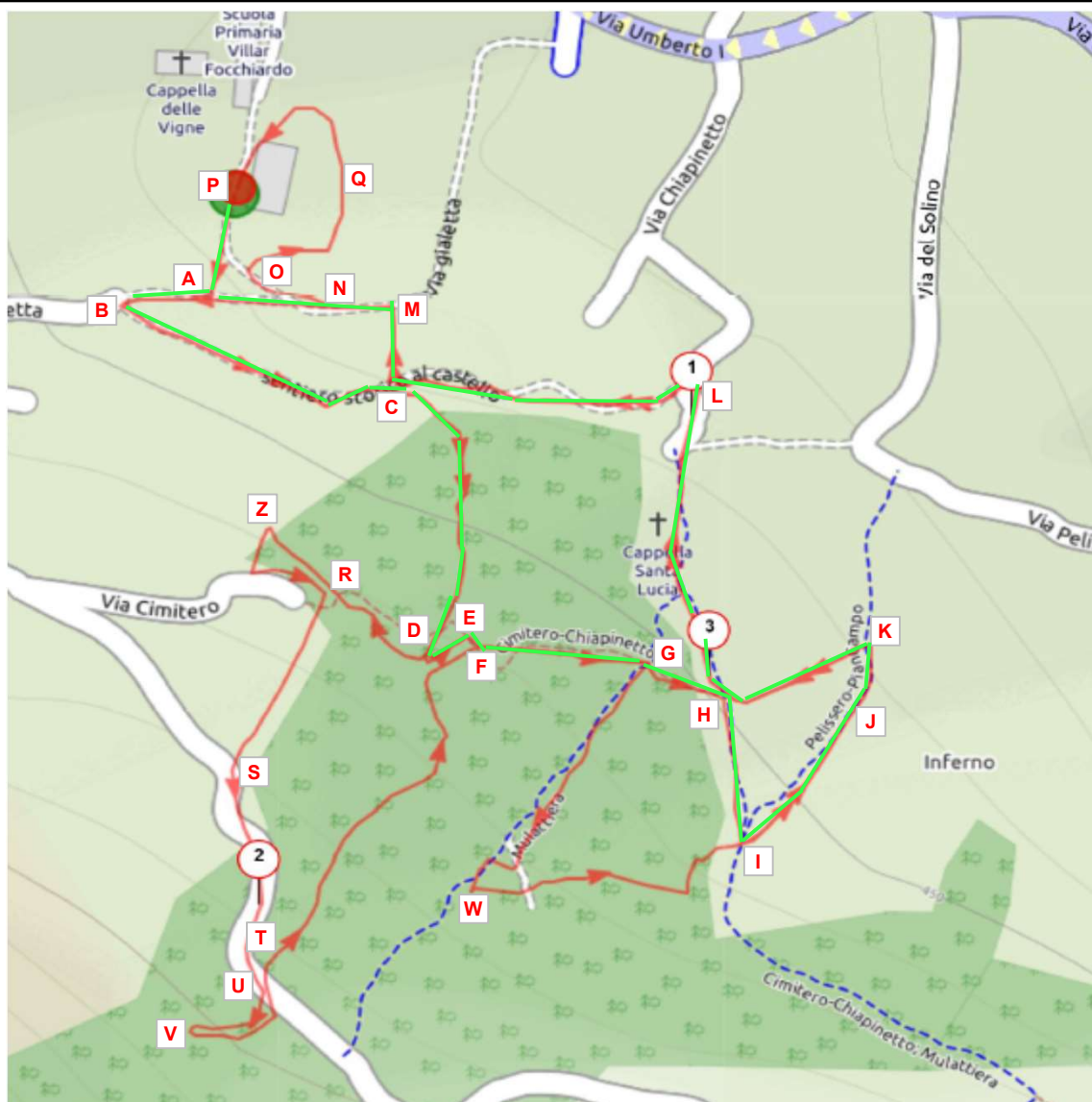
PERCORSO CADETTI-ALLIEVE

ALTIMETRIA




LEGENDA


PUNTI	LOCALITA'	DISTANZA in METRI	QUOTA
P	PARTENZA: Villarfocchiardo - Centro Polifunzionale	0	445
A	Uscita cancello	60	446
B	Inizio discesa su sentiero	107	452
C	Incrocio salita/discesa vari percorsi	246	450
D	Incrocio giro lungo	419	468
E	Ponte	453	469
F	Incrocio	473	466
G	Incrocio giro lungo	553	457
H	Incrocio giro lungo	594	455
I	Incrocio giro lungo	671	461
J	Inizio asfalto	785	449
K	Fine asfalto	820	451
H	Incrocio giro lungo	877	456
L	Ponte	1043	448
C	Incrocio salita/discesa vari percorsi	1209	450
M	Incrocio strada sterrata	1254	445
A	Uscita cancello	1334	448
B	Inizio discesa su sentiero	1381	452
C	Incrocio salita/discesa vari percorsi	1520	450
D	Incrocio giro medio	1693	467
R	Cimitero (1° passaggio)	1760	477
Z		1806	474
		1825	476
R	Cimitero (2° passaggio)	1874	477
S	Inizio tratto in discesa ed asfalto	1969	488
T	Ponte	2074	491
U	Fine asfalto - incrocio discesa	2087	491
V	Fine salita - inizio discesa	2158	503
U	inizio asfalto	2216	493
T	Ponte - incrocio salita - fine asfalto	2239	491
F	Incrocio	2470	466
G	Incrocio giro medio - fine discesa - inizio salita	2551	456
W	Fine salita - inizio discesa	2705	478
	Incrocio strada	2834	464
I	Incrocio giro medio	2867	461
J	Inizio asfalto	2980	449
K	Fine asfalto	3018	451
H	Incrocio giro medio	3072	456
L	Ponte	3245	448
C	Incrocio salita/discesa vari percorsi	3404	450
M	Incrocio strada sterrata	3449	445
N	Entrata cancello basso	3495	447
O	Punto su prato interno centro polifunzionale	3514	448
Q	Entrata sede AIB	3595	443
P	ARRIVO: Villarfocchiardo - Centro Polifunzionale	3694	445





Percorso:

P-A-B-C-D-E-F-G-H-I-J-K-H-L-C-M-A-B-C-D-R-Z-R-S-T-U-V-U-T-F-G-W-I-J-K-H-L-C-M-N-O-Q-P

<div>  VILLARFOCCHIARDO (TO) - AN SAI E AN LAI PER LI CASTAGNE' CAMPIONATO REGIONALE GIOVANILE A STAFFETTA DI CORSA IN MONTAGNA </div>						
PERCORSO ALLIEVI						
LOCALITA'	DISTANZA in METRI	QUOTA	TIPO TERRENO	DIFFERENZA QUOTE	DIFFERENZA DISTANZE	PENDENZA %
PARTENZA: Villarfocchiardo - Centro Polifunzionale	0	445				
Uscita cancello	60	446	sterrato	1	60	1,67%
Inizio discesa su sentiero	107	452	sterrato	6	47	12,77%
Incrocio salita/discesa vari percorsi	246	450	sentiero	-2	139	-1,44%
Incrocio giro medio	419	467	sentiero	17	173	9,83%
Cimitero (1°passaggio)	486	477	sentiero	10	67	14,93%
	532	474	sentiero	-3	46	-6,52%
	551	476	sentiero	2	19	10,53%
Cimitero (2°passaggio)	600	477	sentiero	1	49	2,04%
Inizio tratto in discesa ed asfalto	695	488	sentiero	11	95	11,58%
Ponte	800	491	asfalto	3	105	2,86%
Fine asfalto - incrocio discesa	813	491	asfalto	0	13	0,00%
Fine salita - inizio discesa	884	503	sentiero	12	71	16,90%
inizio asfalto	942	493	sentiero	-10	58	-17,24%
Ponte - incrocio salita - fine asfalto	965	491	asfalto	-2	23	-8,70%
	1196	466	sentiero	-25	231	-10,82%
Incrocio giro medio - fine discesa - inizio salita	1277	456	sentiero	-10	81	-12,35%
Fine salita - inizio discesa	1431	478	sentiero	22	154	14,29%
Incrocio strada	1560	464	sterrato	-14	129	-10,85%
Incrocio giro medio	1593	461	sterrato	-3	33	-9,09%
Inizio asfalto	1706	449	sentiero	-12	113	-10,62%
Fine asfalto	1744	451	asfalto	2	38	5,26%
Incrocio giro medio	1798	456	sterrato	5	54	9,26%
Ponte	1971	448	sentiero	-8	173	-4,62%
Incrocio salita/discesa vari percorsi	2130	450	sentiero	2	159	1,26%
Incrocio strada sterrata	2175	445	sentiero	-5	45	-11,11%
Entrata cancello basso	2221	447	sterrato	2	46	4,35%
Punto su prato interno centro polifunzionale	2240	448	sentiero	1	19	5,26%
Entrata sede AIB	2321	443	sterrato	-5	81	-6,17%

<div>  VILLARFOCCHIARDO (TO) - AN SAI E AN LAI PER LI CASTAGNE' CAMPIONATO REGIONALE GIOVANILE A STAFFETTA DI CORSA IN MONTAGNA </div>						
PERCORSO ALLIEVI						
LOCALITA'	DISTANZA in METRI	QUOTA	TIPO TERRENO	DIFFERENZA QUOTE	DIFFERENZA DISTANZE	PENDENZA %
Fine 1° giro - inizio 2° giro	2420	445	sterrato	2	99	2,02%
Uscita cancello	2480	446	sterrato	1	60	1,67%
Inizio discesa su sentiero	2527	452	sterrato	6	47	12,77%
Incrocio salita/discesa vari percorsi	2666	450	sentiero	-2	139	-1,44%
Incrocio giro medio	2839	467	sentiero	17	173	9,83%
Cimitero (1°passaggio)	2906	477	sentiero	10	67	14,93%
	2952	474	sentiero	-3	46	-6,52%
	2971	476	sentiero	2	19	10,53%
Cimitero (2°passaggio)	3020	477	sentiero	1	49	2,04%
Inizio tratto in discesa ed asfalto	3115	488	sentiero	11	95	11,58%
Ponte	3220	491	asfalto	3	105	2,86%
Fine asfalto - incrocio discesa	3233	491	asfalto	0	13	0,00%
Fine salita - inizio discesa	3304	503	sentiero	12	71	16,90%
inizio asfalto	3362	493	sentiero	-10	58	-17,24%
Ponte - incrocio salita - fine asfalto	3385	491	asfalto	-2	23	-8,70%
	3616	466	sentiero	-25	231	-10,82%
Incrocio giro medio - fine discesa - inizio salita	3697	456	sentiero	-10	81	-12,35%
Fine salita - inizio discesa	3851	478	sentiero	22	154	14,29%
Incrocio strada	3980	464	sterrato	-14	129	-10,85%
Incrocio giro medio	4013	461	sterrato	-3	33	-9,09%
Inizio asfalto	4126	449	sentiero	-12	113	-10,62%
Fine asfalto	4164	451	asfalto	2	38	5,26%
Incrocio giro medio	4218	456	sterrato	5	54	9,26%
Ponte	4391	448	sentiero	-8	173	-4,62%
Incrocio salita/discesa vari percorsi	4550	450	sentiero	2	159	1,26%
Incrocio strada sterrata	4595	445	sentiero	-5	45	-11,11%
Entrata cancello basso	4641	447	sterrato	2	46	4,35%
Punto su prato interno centro polifunzionale	4660	448	sentiero	1	19	5,26%
Entrata sede AIB	4741	443	sterrato	-5	81	-6,17%

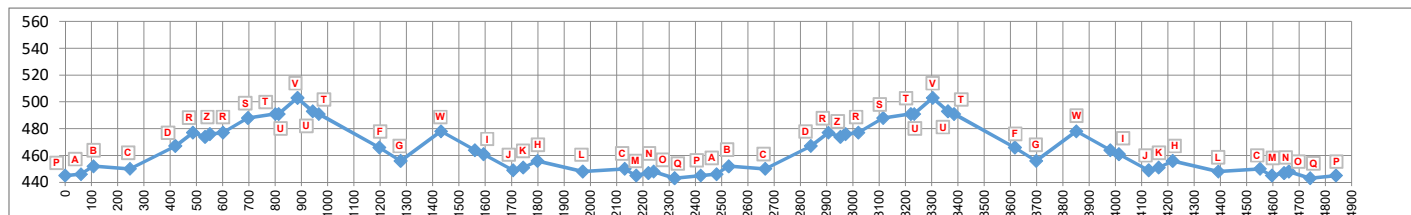
 VILLARFOCCHIARDO (TO) - AN SAI E AN LAI PER LI CASTAGNE' CAMPIONATO REGIONALE GIOVANILE A STAFFETTA DI CORSA IN MONTAGNA						
PERCORSO ALLIEVI						
LOCALITA'	DISTANZA in METRI	QUOTA	TIPO TERRENO	DIFFERENZA QUOTE	DIFFERENZA DISTANZE	PENDENZA %
ARRIVO: Villarfocchiardo - Centro Polifunzionale	4840	445	sterrato	2	99	2,02%

 VILLARFOCCHIARDO (TO) - AN SAI E AN LAI PER LI CASTAGNE' CAMPIONATO REGIONALE GIOVANILE A STAFFETTA DI CORSA IN MONTAGNA	
PERCORSO ALLIEVI	
DATI TECNICI	
METRI DI SALITA	2464
DISLIVELLO TOTALE SALITA	196
PENDENZA MEDIA SALITA %	7,95%
METRI DI DISCESA	2350
DISLIVELLO TOTALE DISCESA	-196
PENDENZA MEDIA DISCESA %	-8,34%
METRI DI PIANURA	26
METRI DI ASFALTO	358
LUNGHEZZA TOTALE	4840
PERCENTUALE DI ASFALTO SUL TOTALE DEL PERCORSO	7,40%
PUNTO MASSIMO	503
PUNTO MINIMO	443
OMOLOGATO PER:	CATEGORIA ALLIEVI
DATA OMOLOGAZIONE	16 aprile 2016
OMOLOGATORE	COMUNANZA DIEGO

VILLARFOCCHIARDO (TO) - AN SAI E AN LAI PER LI CASTAGNE'

PERCORSO ALLIEVI

ALTIMETRIA



LEGENDA

PUNTI	LOCALITA'	DISTANZA in METRI	QUOTA
P	PARTENZA: Villarfocchiardo - Centro Polifunzionale	0	445
A	Uscita cancello	60	446
B	Inizio discesa su sentiero	107	452
C	Incrocio salita/discesa vari percorsi	246	450
D	Incrocio giro medio	419	467
R	Cimitero (1°passaggio)	486	477
Z		532	474
		551	476
R	Cimitero (2°passaggio)	600	477
S	Inizio tratto in discesa ed asfalto	695	488
T	Ponte	800	491
U	Fine asfalto - incrocio discesa	813	491
V	Fine salita - inizio discesa	884	503
U	inizio asfalto	942	493
T	Ponte - incrocio salita - fine asfalto	965	491
F		1196	466
G	Incrocio giro medio - fine discesa - inizio salita	1277	456
W	Fine salita - inizio discesa	1431	478
	Incrocio strada	1560	464
I	Incrocio giro medio	1593	461
J	Inizio asfalto	1706	449
K	Fine asfalto	1744	451
H	Incrocio giro medio	1798	456
L	Ponte	1971	448
C	Incrocio salita/discesa vari percorsi	2130	450
M	Incrocio strada sterrata	2175	445
N	Entrata cancello basso	2221	447
O	Punto su prato interno centro polifunzionale	2240	448
Q	Entrata sede AIB	2321	443
P	Fine 1° giro - inizio 2° giro	2420	445
A	Uscita cancello	2480	446
B	Inizio discesa su sentiero	2527	452
C	Incrocio salita/discesa vari percorsi	2666	450
D	Incrocio giro medio	2839	467
R	Cimitero (1°passaggio)	2906	477
Z		2952	474
		2971	476
R	Cimitero (2°passaggio)	3020	477
S	Inizio tratto in discesa ed asfalto	3115	488
T	Ponte	3220	491
U	Fine asfalto - incrocio discesa	3233	491
V	Fine salita - inizio discesa	3304	503
U	inizio asfalto	3362	493
T	Ponte - incrocio salita - fine asfalto	3385	491
F		3616	466
G	Incrocio giro medio - fine discesa - inizio salita	3697	456
W	Fine salita - inizio discesa	3851	478
	Incrocio strada	3980	464
I	Incrocio giro medio	4013	461
J	Inizio asfalto	4126	449
K	Fine asfalto	4164	451
H	Incrocio giro medio	4218	456
L	Ponte	4391	448
C	Incrocio salita/discesa vari percorsi	4550	450
M	Incrocio strada sterrata	4595	445
N	Entrata cancello basso	4641	447
O	Punto su prato interno centro polifunzionale	4660	448
Q	Entrata sede AIB	4741	443
P	ARRIVO: Villarfocchiardo - Centro Polifunzionale	4840	445



Percorso:

P - A - B - C - D - R - Z - R - S - T - U - V - U - T - F - G - W - I - J - K - H - L - C - M - N - O - Q - P - A - B - C - D - R - Z - R - S - T - U - V - U - T - F - G - W - I - J - K - H - L - C - M - N - O - Q - P